









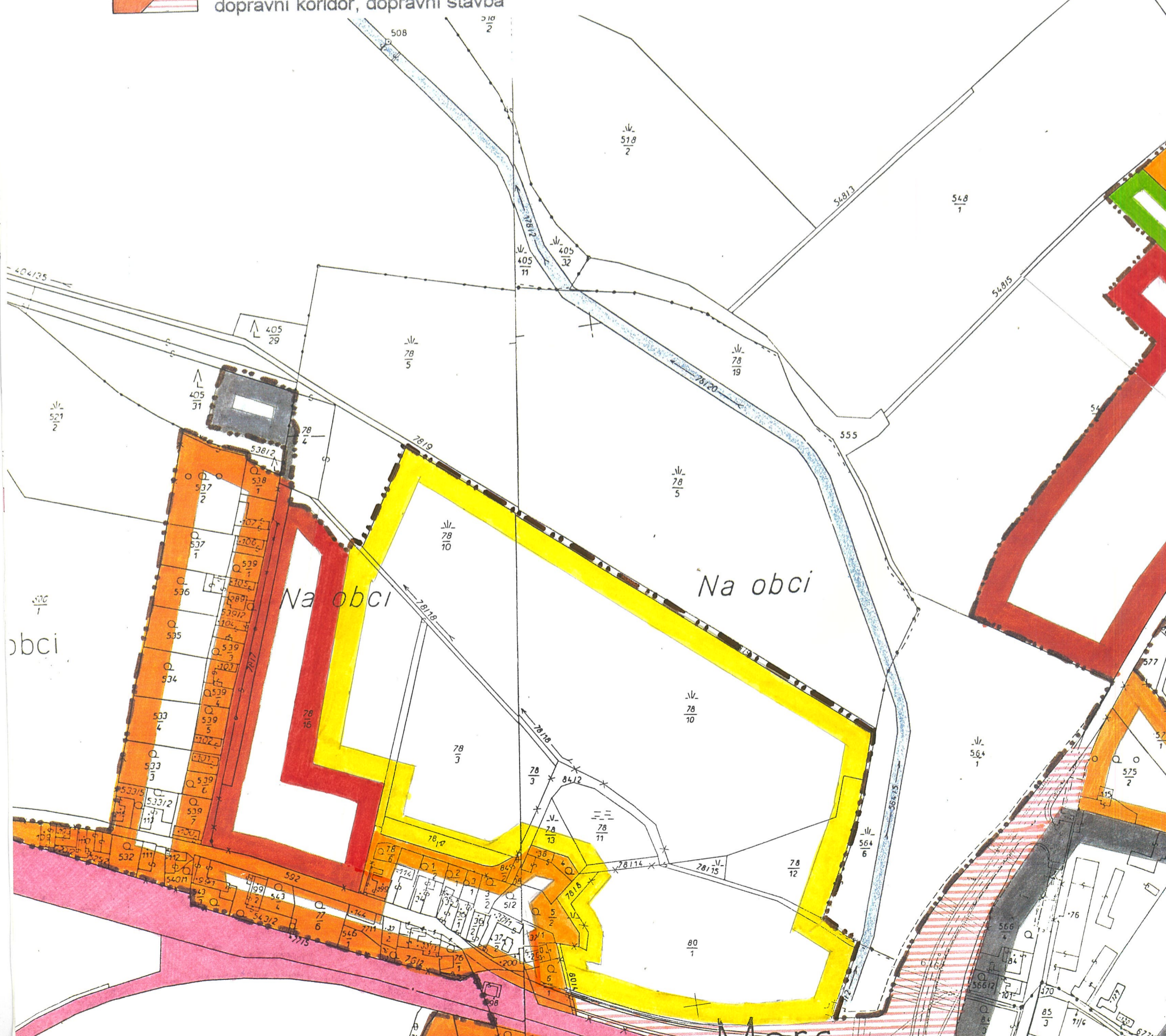


# ÚPSÚ MORAVANY <sup>Útrubky</sup>






## FUNKČNÍ VYUŽITÍ ÚZEMÍ

### LEGENDA :

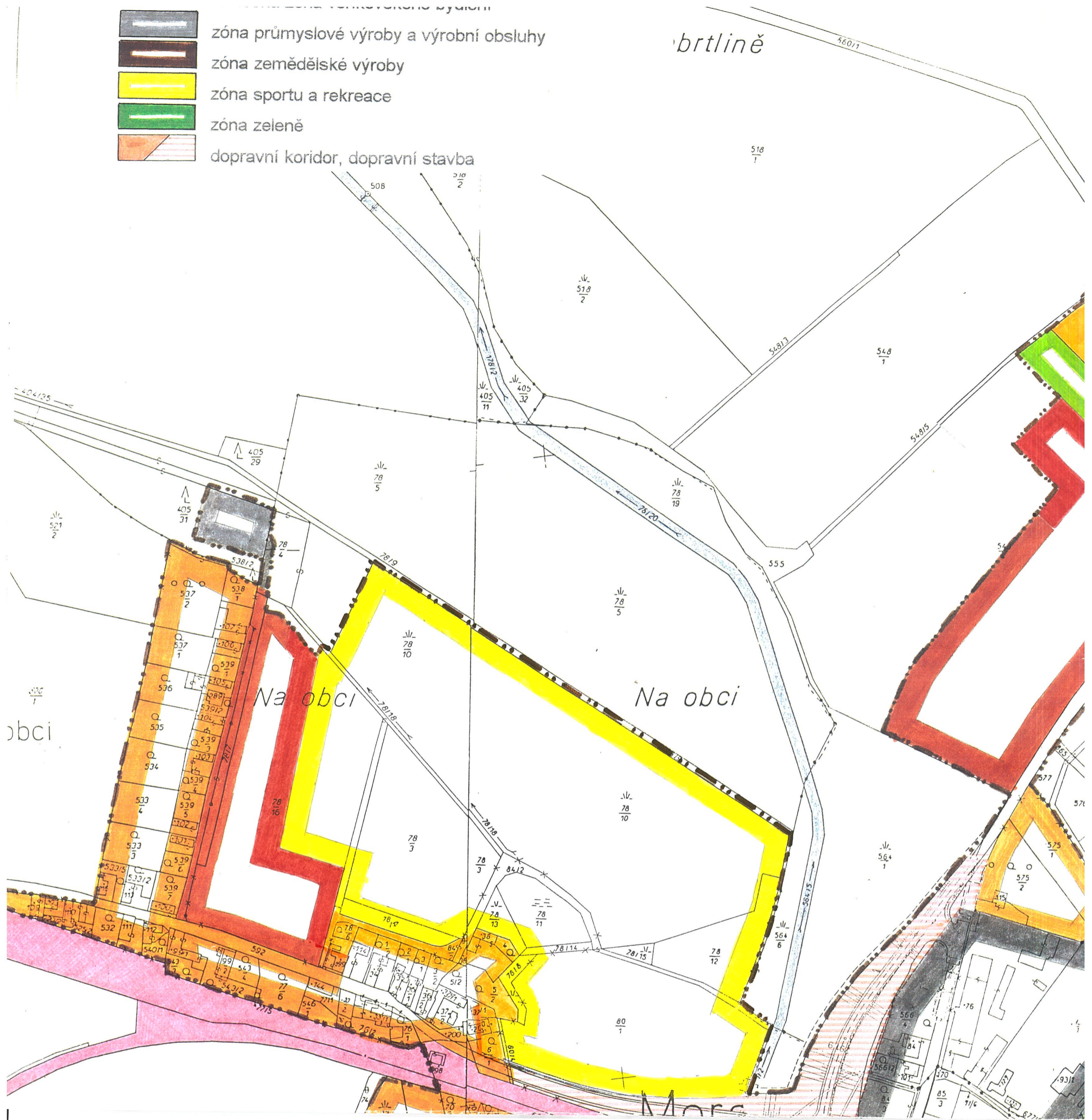
-  hranice řešeného území
-  navržená hranice zastavění
-  smíšená centrální zóna
-  zóna příměstského bydlení
-  smíšená zóna venkovského bydlení
-  zóna průmyslové výroby a výrobní obsluhy
-  zóna zemědělské výroby
-  zóna sportu a rekreace
-  zóna zeleně
-  dopravní koridor, dopravní stavba






-  zóna průmyslové výroby a výrobní obsluhy
-  zóna zemědělské výroby
-  zóna sportu a rekreace
-  zóna zeleně
-  dopravní koridor, dopravní stavba

brtlině







# ÚPSŮ MORAVANY

Moravany, Moravanský, Platěnice, Platěnsko  
 Čeradice, Turov

## NÁVRH

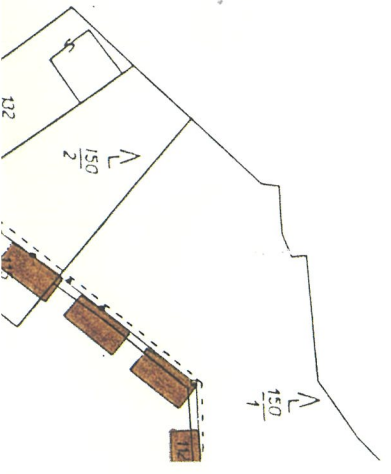
Objednatel : ObÚ Moravany  
 Zhotovitel : Atelier AURUM s.r.o. Pardubice  
 Zodpovědný projektant : Ing. V. Růžičková  
 Urbanismus : Ing. arch. I. Petřů  
 Specialisté : Ing. D. Ježek - doprava, kanalizace, voda, plyn  
 P. Beránek - elektro

## FUNKČNÍ VYUŽITÍ ÚZEMÍ

1 : 2.88

datum: leden 1995 zak. č. 019/93

příl. č.



132  
1