



Odbor životního prostředí a stavební úřad

Holubova 1, 534 14 Holice

Tel.: 466 741 211, fax: 466 741 206

Spis.zn.: MUHO 16791/2019/ŽPSÚ/Vin

Holice 12.9.2019

Č.j.: MUHO/18997/2019

Vyřizuje: Pavel Vinar

oprávněná úřední osoba

Tel.: 466741255

E-mail: vinar@mestoholice.cz

VEŘEJNÁ VYHLÁŠKA

Opatření obecné povahy - stanovení přechodné úpravy provozu

Městský úřad Holice, odbor životního prostředí a stavební úřad jako věcně a místně příslušný správní úřad dle ust. § 124 odst. 6 zák. č. 361/2000 Sb., o provozu na pozemních komunikacích, ve znění pozdějších předpisů (dále jen "zákon o silničním provozu") na základě žádosti, kterou podala společnost

EUROVIA CS, a.s., oblast Čechy střed, závod Čechy východ, IČO 45274924, Piletická 498, 503 41 Hradec Králové 7

ze dne 9.8.2019 a po předchozím písemném vyjádření Policie ČR, Krajského ředitelství policie Pardubického kraje, Územního odboru Pardubice, dopravního inspektorátu v Pardubicích vydaného pod č.j. **KRPE-63877-1/ČJ-2019-170606**.

Stanovuje přechodnou úpravu provozu

ve smyslu ustanovení § 77 odst. 1 písm. c) zákona o provozu na pozemních komunikacích a vyhlášky č. 294/2015 Sb., **dopravní značení pro přechodnou úpravu provozu** na pozemních komunikacích, následující dopravní značení případně dopravní zařízení:

na silnici: II/322, III/32271, III/32259

akce: uzavírka silnice III/32269

Dopravní značení:

- Umístění dopravního značení dle situace.
- **IP22** – Změna organizace dopravy, **B1** – Zákaz vjezdu všech vozidel v obou směrech, **IP10a-b** – Slepá pozemní komunikace, **Z2** – Zábrana pro označení uzavírky, **IS11b** – Směrová tabule pro vyznačení objížďky, **IS11a** – Návěst před objížďkou, **E13** – text nebo symbol, **B24a-b** – Zákaz odbočení vlevo (vpravo),
- Přenosné svíslé dopravní značky nesmí být umístěny do rozhledových polí připojení pozemních komunikací (čl. 5.2.9 ČSN 736102) a rozhledových polí připojení sousedních nemovitostí (čl. 12.7 ČSN 73 6110) na pozemní komunikace
- bude užito a umístěno dopravní značení a dopravní zařízení schváleného typu dle TP65 a vyhlášky Č. 294/2015 Sb., kterou se provádějí pravidla provozu na pozemních komunikacích
- po celou dobu trvání uzavírky bude prováděna průběžná kontrola přechodné úpravy provozu a v případě zjištění závady na dopravním značení nebo dopravním zařízení bude tato neprodleně odstraněna, zejména pak v zimním období bude zajištěna čistota a viditelnost značení a doplněna S7

Dopravní značení proved'te jako: dopravní zařízení a přenosné svíslé dopravní značky

Velikost dopravních značek: základní rozměrová řada

Provedení dopravních značek: reflexivní
Zodpovědná osoba: Pavel Žilka tel: 731 602 526
Platnost úpravy: od 18.9.2019 do 4.8.2022

Opatření nabývá účinnosti **pátým** dnem po vyvěšení.

Další podmínky pro osazení přechodné úpravy provozu:

1. Dopravní značení případně dopravní zařízení, provedte a umístěte před zahájením akce dle dopravních schémat, pokud tyto jsou nedílnou součástí tohoto stanovení, nebo podle slovního popisu uvedeného v tomto stanovení.
- 1) Dopravní značky musí být upevněny na kovových sloupcích nebo konstrukcích bíle natřených, případně na sloupech VO a nesmí zasahovat do průjezdního profilu komunikace.
- 2) **Přenosné dopravní značky musí být umístěny na sloupcích červeno-bíle pruhovaných, spodní okraj přenosné dopravní značky musí být min. 0,6 m nad niveletou vozovky.**
- 3) Umístění přenosných dopravních značek musí splňovat podmínky stanovené v TP č. 66 - **Zásady pro přechodné dopravní značení** schválené MD pod č.j. 52/203-160-LEG/1 ze dne 12.12. 2003.
- 4) Vnitřní okraj značky bude 0,5 m až 2 m od okraje vozovky nebo chodníku (u vozovek se zpevněnou krajnicí od vnějšího okraje zpevněné krajnice).
- 5) Viditelnost DZ musí být zajištěna mimo obec ze vzdálenosti 100 m a v obci z 50 m.
- 6) Barevně i provedením musí dopravní značky odpovídat ČSN 01 8020 a příloze č. 3 vyhlášky č. 294/2015 Sb.
- 7) K zajištění bezpečnosti a plynulosti silničního provozu bude použito přenosných dopravních značek na dobu nezbytně nutnou – omezení rychlostní sloužící jako ochrana pracovního místa bude neprodleně odstraněno po ukončení prací.
- 8) Přenosné dopravní značky musí být zajištěny tak, aby vlivem povětrnostních podmínek nedošlo ke změně jejich polohy a umístění.

Účastníci řízení, dle § 27 odst. 1a správního řádu:

EUROVIA CS, a.s., oblast Čechy střed, závod Čechy východ, IDDS: bjpgdza
sídlo: Piletická č.p. 498, 503 41 Hradec Králové 7

Toto stanovení přechodné úpravy silničního provozu musí být na místě předloženo kontrolním orgánům.

Městský úřad Holice, odbor životního prostředí a stavební úřad si vyhrazuje právo toto stanovení změnit nebo doplnit pokud si to bude vyžadovat zajištění bezpečnosti a plynulosti silničního provozu. Proti tomuto stanovení nejsou přípustné žádné opravné prostředky ve smyslu obecných předpisů o správním řízení.

Odůvodnění:

Z důvodu zajištění bezpečnosti silničního provozu při provádění stavebních prací je nutná přechodná úprava provozu na pozemních komunikacích.

Na tuto úpravu, která byla odsouhlasena příslušným orgánem policie a projednána s vlastníkem komunikace. Správní orgán stanovil přechodnou úpravu provozu podle § 77 odst. 1 písm. c) zákona o silničním provozu na základě žádosti **EUROVIA CS, a.s., oblast Čechy střed, závod Čechy východ, IČO 45274924, Piletická 498, 503 41 Hradec Králové 7.**

Otisk úředního razítka

Ing. Vlastimil Zrůst
vedoucí odborů ŽP a stavebního úřadu

Za správnost vyhotovení: Pavel Vinař

Toto oznámení musí být vyvěšeno po dobu 15 dnů na úřední desce Města Holic, obce Dolní Roveň, obce Uhersko, obce Moravany.

Vyvěšeno dne:

Sejmuto dne:

Razítko, podpis orgánu, který potvrzuje vyvěšení a sejmutí oznámení.

Příloha:

Situace dopravního značení.

Obdrží:

EUROVIA CS, a.s., oblast Čechy střed, závod Čechy východ, IDDS: bjpdzta
sídlo: Piletická č.p. 498, 503 41 Hradec Králové 7

Obec Dolní Roveň, IDDS: bz6azkj
sídlo: Dolní Roveň č.p. 1, 533 71 Dolní Roveň

Obec Uhersko, IDDS: 6dzazk6
sídlo: Uhersko č.p. 34, 533 73 Uhersko

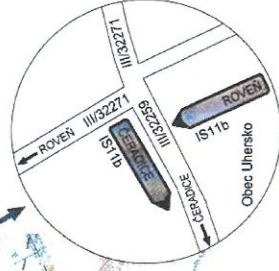
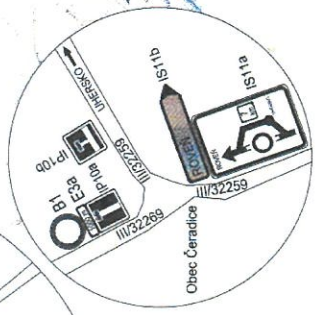
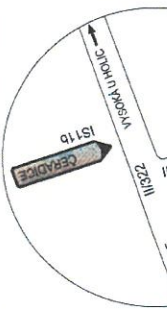
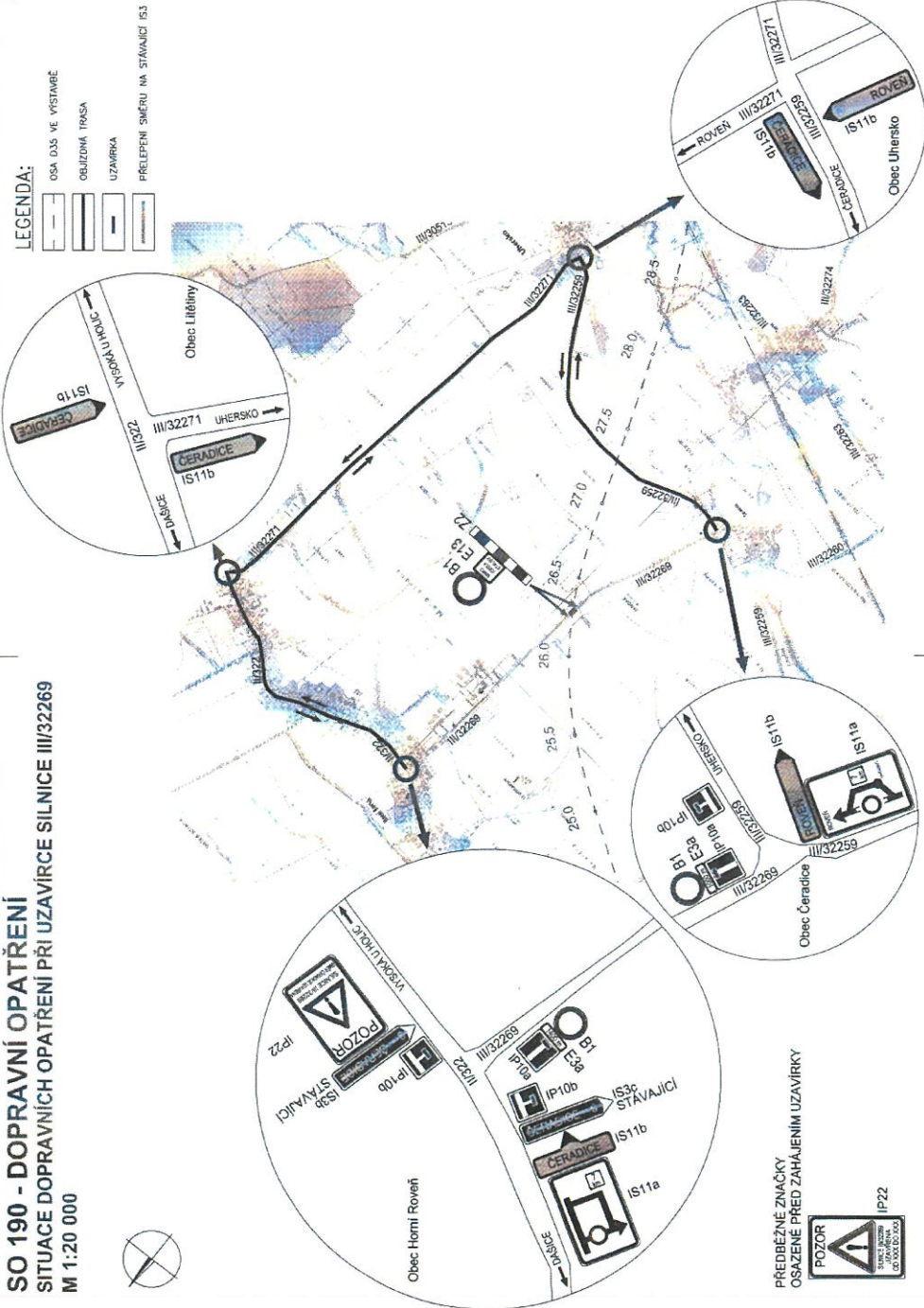
Obec Moravany, IDDS: hitbcp4
sídlo: nám. Hrdinů č.p. 136, 533 72 Moravany u Holic

Krajské ředitelství policie Pardubického kraje, dopravní inspektorát, IDDS: ndihp32
sídlo: Na Spravedlnosti č.p. 2516, Zelené Předměstí, 530 02 Pardubice 2

SO 190 - DOPRAVNÍ OPATŘENÍ SITUACE DOPRAVNÍCH OPATŘENÍ PŘI UZAVÍRCE SILNICE III/32269 M 1:20 000



- LEGENDA:**
- OSA D35 VE VÝSTAVĚ
 - OBJEZDNÁ TRASA
 - UZAVÍRKA
 - PRELEPENÍ SMĚRU NA STÁVAJÍCÍ IS3



PŘEDBĚŽNÉ ZNAČKY
OSAZENÉ PŘED ZAHÁJENÍM UZAVÍRKY



a			
b			
c			
č.	TEXT ZMĚNY – ODŮVODNĚNÍ	DATA	POPIS

Název stavby:	D35 Časy - Ostrov	Číslo objektu	SO 190
Objemová studie:	 ŘEDITELSTVÍ SILNIC A DÁLNIC ČR NA PANKRÁČCI 346/56, 140 00 PRAHA 4	Revizio, datum, podpis:	
Zhotovitel stavby:	Společnost EUROVIA - Metrostav - SWIETELSKÝ, D35 Časy - Ostrov [®] EUROVIA CS, a.s. Národní 138/10, Nové Město 110 00 Praha 1 METROSTAV Metrostav, a.s. Křižkova 2459/4, Praha 8 150 00 Praha 8 SWIETELSKÝ SWIETELSKÝ stavební s.r.o. K Štů 1143 393 01 Pěšínský Revizio, datum, podpis:	Revizio, datum, podpis:	
Koordinátor REVIS:	 HBH Projekt spol. s r.o. Kobylská 5, 602 00 Brno IČP: Ing. Marek Kocábek	Revizio, datum, podpis:	

PRACOVNÍ VERZE	
ZADÁVATEL:	Ing. Zora Čecháčková
VYPRACOVAL:	Ing. Zora Čecháčková
KONTROLOVAL:	Ing. Marek Kocábek
KVAL. PŘEDBĚŽNÝ:	
PROJEKTANT:	Ing. Zora Čecháčková
REVISOR:	Ing. Zora Čecháčková
OBJEKTY/ČASŤ:	Dálnice D35 Časy - Ostrov SO 190 - Dopravní opatření
PRŮBĚH:	Situace dopravních opatření při uzavírce silnice III/32269
DATA:	09/2019
FORMÁT:	A3
MĚŘITVO:	1 : 20 000
ČÍSLO:	2019/0609
ARCHIVNÍ ČÍSLO:	
ČÍSLO SOUPRAVY:	ČÍSLO VÝKRESU
	02.3